

Управление Федеральной службы государственной регистрации, кадастра и картографии по Республике Татарстан
полное наименование органа регистрации прав

Выписка из Единого государственного реестра недвижимости об основных характеристиках и зарегистрированных правах на объект недвижимости

Сведения об основных характеристиках объекта недвижимости

В Единый государственный реестр недвижимости внесены следующие сведения:

Раздел 1 Лист 1

Земельный участок			
вид объекта недвижимости			
Лист № 1 раздела 1	Всего листов раздела 1: 1	Всего разделов: 2	Всего листов выписки: 7
27.12.2022г.			
Кадастровый номер:	16:36:050401:558		
Номер кадастрового квартала:	16:36:050401		
Дата присвоения кадастрового номера:	26.12.2022		
Ранее присвоенный государственный учетный номер:	данные отсутствуют		
Местоположение:	Местоположение установлено относительно ориентира, расположенного в границах участка. Почтовый адрес ориентира: Республика Татарстан Сармановский муниципальный район, Януросовское сельское поселение.		
Площадь, м2:	1466906 +/- 10598		
Кадастровая стоимость, руб:	не определена		
Кадастровые номера расположенных в пределах земельного участка объектов недвижимости:	данные отсутствуют		
Категория земель:	Земли сельскохозяйственного назначения		
Виды разрешенного использования:	Для сельскохозяйственного использования		
Статус записи об объекте недвижимости:	Сведения об объекте недвижимости имеют статус "актуальные"		
Особые отметки:	Граница земельного участка состоит из 3 контуров. Сведения, необходимые для заполнения раздела: 3 - Описание местоположения земельного участка, отсутствуют.		
Получатель выписки:	Гилязетдинов Рамиль Фаритович (представитель правообладателя), Правообладатель: от имени заявителя Общество с ограниченной ответственностью "Агрофирма "Сарман", 1636005285		

СВЕДЕНИЯ ПОЛУЧЕНЫ ИЗ ФГИС ЕГРН

ТУКАЕВСКИЙ ФИЛИАЛ ГБУ МФЦ В РТ

Г. НАБ. ЧЕЛНЫ УЛ. М. ЖУКОВА Д. 23

УПОЛНОМОЧЕННЫЙ СОТРУДНИК

Исмагилова В.Н.

ВРЕМЯ 20.12.2021



ДОКУМЕНТ ПОДПИСАН

ЭЛЕКТРОННОЙ ПОДПИСЬЮ

Сертификат: 64575127400433833109200328139839306360

Владелец: ФЕДЕРАЛЬНАЯ СЛУЖБА ГОСУДАРСТВЕННОЙ

РЕГИСТРАЦИИ КАДАСТРА И КАРТОГРАФИИ

Действителен: с 17.05.2022 по 10.08.2023

инициалы, фамилия

Выписка из Единого государственного реестра недвижимости об основных характеристиках и зарегистрированных правах на объект недвижимости


Сведения о зарегистрированных правах

Земельный участок			
вид объекта недвижимости			
Лист № 1 раздела 2	Всего листов раздела 2: 6	Всего разделов: 2	Всего листов выписки: 7
27.12.2022г.			
Кадастровый номер:		16:36:050401:558	


1	Правообладатель (правообладатели):	1.1	Общество с ограниченной ответственностью Агрофирма "Сарман", ИНН: 1636005285, ОГРН: 1051684002809
2	Вид, номер, дата и время государственной регистрации права:	2.1	Собственность 16:36:050401:558-16/135/2022-1 26.12.2022 14:48:55

полное наименование должности	 ДОКУМЕНТ ПОДПИСАН ЭЛЕКТРОННОЙ ПОДПИСЬЮ Сертификат: 64575127400433833109200328139839306360 Владелец: ФЕДЕРАЛЬНАЯ СЛУЖБА ГОСУДАРСТВЕННОЙ РЕГИСТРАЦИИ, КАДАСТРА И КАРТОГРАФИИ Действителен: с 17.05.2022 по 10.08.2023	инициалы, фамилия


Земельный участок			
вид объекта недвижимости			
Лист № 2 раздела 2	Всего листов раздела 2: 6	Всего разделов: 2	Всего листов выписки: 7
27.12.2022г.			
Кадастровый номер:		16:36:050401:558	
3	Документы-основания	3.1	<p>Договор купли-продажи доли в праве общей долевой собственности на земельный участок сельскохозяйственного назначения, № 469С-2022, выдан 26.05.2022 Договор купли-продажи доли в праве общей долевой собственности на земельный участок сельскохозяйственного назначения, № 453С-2022, выдан 26.05.2022 Договор купли-продажи доли в праве общей долевой собственности на земельный участок сельскохозяйственного назначения, № 330С-2022, выдан 11.05.2022 Договор купли-продажи доли в праве общей долевой собственности на земельный участок сельскохозяйственного назначения, № 323С-2022, выдан 11.05.2022 Договор купли-продажи доли в праве общей долевой собственности на земельный участок сельскохозяйственного назначения, № 321С-2022, выдан 11.05.2022 Договор купли-продажи доли в праве общей долевой собственности на земельный участок сельскохозяйственного назначения, № 325С-2022, выдан 11.05.2022 Договор купли-продажи доли в праве общей долевой собственности на земельный участок сельскохозяйственного назначения, № 226С-2022, выдан 20.04.2022 Договор купли-продажи доли в праве общей долевой собственности на земельный участок сельскохозяйственного назначения, № 295с-2022, выдан 29.04.2022 *Договор купли-продажи доли в праве общей долевой собственности на земельный участок сельскохозяйственного назначения, № 224С-2022, выдан 20.04.2022 *Договор купли-продажи доли в праве общей долевой собственности на земельный участок сельскохозяйственного назначения, № 70С-2022, выдан 19.01.2022 Договор купли-продажи доли в праве общей долевой собственности на земельный участок сельскохозяйственного назначения, № 469С-2022, выдан 26.05.2022 Договор купли-продажи доли в праве общей долевой собственности на земельный участок сельскохозяйственного назначения, № 336С-2022, выдан 26.05.2022 *Договор купли-продажи доли в праве общей долевой собственности на земельный участок сельскохозяйственного назначения, № 317С-2022, выдан 17.05.2022 Договор купли-продажи доли в праве общей долевой собственности на земельный участок сельскохозяйственного назначения, № 326С-2022, выдан 11.05.2022 Договор купли-продажи доли в праве общей долевой собственности на земельный участок сельскохозяйственного назначения, № 466С-2022, выдан 26.05.2022 Договор купли-продажи доли в праве общей долевой собственности на земельный участок сельскохозяйственного назначения, № 455С-2022, выдан 26.05.2022 Договор купли-продажи доли в праве общей долевой собственности на земельный участок сельскохозяйственного назначения, № 461С-2022, выдан 26.05.2022 Договор</p>


полное наименование должности	 ДОКУМЕНТ ПОДПИСАН ЭЛЕКТРОННОЙ ПОДПИСЬЮ		инициалы, фамилия
Сертификат: 64575127400433833109200328139839306360 Владелец: ФЕДЕРАЛЬНАЯ СЛУЖБА ГОСУДАРСТВЕННОЙ РЕГИСТРАЦИИ, КАДАСТРА И КАРТОГРАФИИ Действителен: с 17.05.2022 по 10.08.2023			

Земельный участок		Лист 4	
вид объекта недвижимости			
Лист № 3 раздела 2	Всего листов раздела 2: 6	Всего разделов: 2	Всего листов выписки: 7
27.12.2022г.			
Кадастровый номер:		16:36:050401:558	
3	Документы-основания	3.1	<p>купи-продажи доли в праве общей долевой собственности на земельный участок сельскохозяйственного назначения, № 335С-2022, выдан 26.05.2022 Договор купли-продажи доли в праве общей долевой собственности на земельный участок сельскохозяйственного назначения, № 315С-2022, выдан 17.05.2022 Договор купли-продажи доли в праве общей долевой собственности на земельный участок сельскохозяйственного назначения, № 509С-2022, выдан 31.05.2022 Договор купли-продажи доли в праве общей долевой собственности на земельный участок сельскохозяйственного назначения, № 460С-2022, выдан 26.05.2022 Договор купли-продажи доли в праве общей долевой собственности на земельный участок сельскохозяйственного назначения, № 467С-2022, выдан 26.05.2022 Договор купли-продажи доли в праве общей долевой собственности на земельный участок сельскохозяйственного назначения, № 457С-2022, выдан 26.05.2022 Договор купли-продажи доли в праве общей долевой собственности на земельный участок сельскохозяйственного назначения, № 630С-2022, выдан 17.06.2022 Договор купли-продажи доли в праве общей долевой собственности на земельный участок сельскохозяйственного назначения, № 551С-2022, выдан 01.06.2022 Договор купли-продажи доли в праве общей долевой собственности на земельный участок сельскохозяйственного назначения, № 566С-2022, выдан 01.06.2022 Договор купли-продажи доли в праве общей долевой собственности на земельный участок сельскохозяйственного назначения, № 465С-2022, выдан 26.05.2022 Договор купли-продажи доли в праве общей долевой собственности на земельный участок сельскохозяйственного назначения, № 225С-2022, выдан 20.04.2022 Договор купли-продажи доли в праве общей долевой собственности на земельный участок сельскохозяйственного назначения, № 505С-2022, выдан 31.05.2022 Договор купли-продажи доли в праве общей долевой собственности на земельный участок сельскохозяйственного назначения, № 568С-2022, выдан 01.06.2022 Договор купли-продажи доли в праве общей долевой собственности на земельный участок сельскохозяйственного назначения, № 463С-2022, выдан 26.05.2022 Договор купли-продажи доли в праве общей долевой собственности на земельный участок сельскохозяйственного назначения, № 675С-2022, выдан 20.07.2022 Договор купли-продажи доли в праве общей долевой собственности на земельный участок сельскохозяйственного назначения, № 569С-2022, выдан 01.06.2022 Договор купли-продажи доли в праве общей долевой собственности на земельный участок сельскохозяйственного назначения, № 574С-2022, выдан 01.06.2022 Договор купли-продажи доли в праве общей долевой</p>


полное наименование должности		ДОКУМЕНТ ПОДПИСАН	инициалы, фамилия
		ЭЛЕКТРОННОЙ ПОДПИСЬЮ	
Сертификат: 64575127400433833109200328139839306360 Владелец: ФЕДЕРАЛЬНАЯ СЛУЖБА ГОСУДАРСТВЕННОЙ РЕГИСТРАЦИИ, КАДАСТРА И КАРТОГРАФИИ Действителен: с 17.05.2022 по 10.08.2023			

Земельный участок			
вид объекта недвижимости			
Лист № 4 раздела 2	Всего листов раздела 2: 6	Всего разделов: 2	Всего листов выписки: 7
27.12.2022г.			
Кадастровый номер:		16:36:050401:558	
3	Документы-основания	3.1	<p>собственности на земельный участок сельскохозяйственного назначения, № 579С-2022, выдан 01.06.2022 Договор купли-продажи доли в праве общей долевой собственности на земельный участок сельскохозяйственного назначения, № 511С-2022, выдан 31.05.2022 Договор купли-продажи доли в праве общей долевой собственности на земельный участок сельскохозяйственного назначения, № 580С-2022, выдан 01.06.2022 Договор купли-продажи доли в праве общей долевой собственности на земельный участок сельскохозяйственного назначения, № 550С-2022, выдан 01.06.2022 Договор купли-продажи доли в праве общей долевой собственности на земельный участок сельскохозяйственного назначения, № 507С-2022, выдан 31.05.2022 Договор купли-продажи доли в праве общей долевой собственности на земельный участок сельскохозяйственного назначения, № 464С-2022, выдан 26.05.2022 Договор купли-продажи доли в праве общей долевой собственности на земельный участок сельскохозяйственного назначения, № 570С-2022, выдан 01.06.2022 Договор купли-продажи доли в праве общей долевой собственности на земельный участок сельскохозяйственного назначения, № 459С-2022, выдан 26.05.2022 Договор купли-продажи доли в праве общей долевой собственности на земельный участок сельскохозяйственного назначения, № 458С-2022, выдан 26.05.2022 Договор купли-продажи доли в праве общей долевой собственности на земельный участок сельскохозяйственного назначения, № 462С-2022, выдан 26.05.2022 Договор купли-продажи доли в праве общей долевой собственности на земельный участок сельскохозяйственного назначения, № 578С-2022, выдан 01.06.2022 Договор купли-продажи доли в праве общей долевой собственности на земельный участок сельскохозяйственного назначения, № 575С-2022, выдан 01.06.2022 Договор купли-продажи доли в праве общей долевой собственности на земельный участок сельскохозяйственного назначения, № 454С-2022, выдан 26.05.2022 Договор купли-продажи доли в праве общей долевой собственности на земельный участок сельскохозяйственного назначения, № 508С-2022, выдан 31.05.2022 Договор купли-продажи доли в праве общей долевой собственности на земельный участок сельскохозяйственного назначения, № 445С-2022, выдан 26.05.2022 Договор купли-продажи доли в праве общей долевой собственности на земельный участок сельскохозяйственного назначения, № 573С-2022, выдан 01.06.2022 Договор купли-продажи доли в праве общей долевой собственности на земельный участок сельскохозяйственного назначения, № 443С-2022, выдан 26.05.2022 Договор купли-продажи доли в праве общей долевой собственности на земельный участок</p>

полное наименование должности	 ДОКУМЕНТ ПОДПИСАН ЭЛЕКТРОННОЙ ПОДПИСЬЮ	инициалы, фамилия
	Сертификат: 64575127400433833109200328139839306360 Владелец: ФЕДЕРАЛЬНАЯ СЛУЖБА ГОСУДАРСТВЕННОЙ РЕГИСТРАЦИИ, КАДАСТРА И КАРТОГРАФИИ Действителен: с 17.05.2022 по 10.08.2023	

Земельный участок		Лист 6	
вид объекта недвижимости			
Лист № 5 раздела 2	Всего листов раздела 2: 6	Всего разделов: 2	Всего листов выписки: 7
27.12.2022г.			
Кадастровый номер:		16:36:050401:558	
3	Документы-основания	3.1	сельскохозяйственного назначения, № 199С-2022, выдан 12.04.2022 Договор купли-продажи доли в праве общей долевой собственности на земельный участок сельскохозяйственного назначения, № 444С-2022, выдан 26.05.2022 *Договор купли-продажи доли в праве общей долевой собственности на земельный участок сельскохозяйственного назначения, № 322С-2022, выдан 11.05.2022 *Договор купли-продажи доли в праве общей долевой собственности на земельный участок сельскохозяйственного назначения, № 82С-2022, выдан 19.01.2022 Договор купли-продажи доли в праве общей долевой собственности на земельный участок сельскохозяйственного назначения, № 448С-2022, выдан 26.05.2022 Договор купли-продажи доли в праве общей долевой собственности на земельный участок сельскохозяйственного назначения, № 513С-2022, выдан 31.05.2022 Договор купли-продажи доли в праве общей долевой собственности на земельный участок сельскохозяйственного назначения, № 329С-2022, выдан 11.05.2022 Договор купли-продажи доли в праве общей долевой собственности на земельный участок сельскохозяйственного назначения, № 331С-2022, выдан 11.05.2022 Договор купли-продажи доли в праве общей долевой собственности на земельный участок сельскохозяйственного назначения, № 576С-2022, выдан 01.06.2022 Договор купли-продажи доли в праве общей долевой собственности на земельный участок сельскохозяйственного назначения, № 512С-2022, выдан 10.06.2022 Договор купли-продажи доли в праве общей долевой собственности на земельный участок сельскохозяйственного назначения, № 510С-2022, выдан 31.05.2022 Договор купли-продажи доли в праве общей долевой собственности на земельный участок сельскохозяйственного назначения, № 456С-2022, выдан 26.05.2022
4	Ограничение прав и обременение объекта недвижимости:	не зарегистрировано	
5	Заявленные в судебном порядке права требования:	данные отсутствуют	
6	Сведения о возражении в отношении зарегистрированного права:	данные отсутствуют	
7	Сведения о наличии решения об изъятии объекта недвижимости для государственных и муниципальных нужд:	данные отсутствуют	
8	Сведения о невозможности государственной регистрации без личного участия правообладателя или его законного представителя:	данные отсутствуют	
9	Правопритязания и сведения о наличии поступивших, но не рассмотренных заявлений о проведении государственной регистрации права (перехода, прекращения права), ограничения права или обременения объекта недвижимости, сделки в отношении объекта недвижимости:	отсутствуют	
полное наименование должности		<div style="border: 1px solid black; padding: 5px; text-align: center;">  ДОКУМЕНТ ПОДПИСАН ЭЛЕКТРОННОЙ ПОДПИСЬЮ Сертификат: 64575127400433833109200328139839306360 Владелец: ФЕДЕРАЛЬНАЯ СЛУЖБА ГОСУДАРСТВЕННОЙ РЕГИСТРАЦИИ, КАДАСТРА И КАРТОГРАФИИ Действителен: с 17.05.2022 по 10.08.2023 </div>	
		инициалы, фамилия	

Земельный участок			
вид объекта недвижимости			
Лист № 6 раздела 2	Всего листов раздела 2: 6	Всего разделов: 2	Всего листов выписки: 7
27.12.2022г.			
Кадастровый номер:		16:36:050401:558	
10	Сведения о невозможности государственной регистрации перехода, прекращения, ограничения права на земельный участок из земель сельскохозяйственного назначения: данные отсутствуют		

полное наименование должности	 ДОКУМЕНТ ПОДПИСАН ЭЛЕКТРОННОЙ ПОДПИСЬЮ Сертификат: 64575127400433833109200328139839306360 Владелец: ФЕДЕРАЛЬНАЯ СЛУЖБА ГОСУДАРСТВЕННОЙ РЕГИСТРАЦИИ, КАДАСТРА И КАРТОГРАФИИ Действителен: с 17.05.2022 по 10.08.2023	инициалы, фамилия